






TEGNFORKLARING

PBL KAP. 12 REGULERINGSPLAN



SAMFERDSELSANLEGG OG TEKNISK INFRASTRUKTUR

-  Kjøreveg
-  Sykkelfelt
-  Gangareal

LINJE- OG PUNKTSYMBOLER

-  Planens avgrensning
-  Formålsgrænse





ANNEN INFORMASJON

-  Eksisterende eiendomsgrense
-  Regulering som oppheves



TEGNFORKLARING

PBL KAP. 12 REGULERINGSPLAN

SAMFERDSELSANLEGG OG TEKNISK INFRASTRUKTUR

-  Kjøreveg
-  Sykkelfelt
-  Gangareal
-  Annen veggrunn - grøntareal







BRUK OG VERN AV SJØ OG VASSDRAG MED TILHØRENDE STRANDSONE

-  E17 Frituftsområde i sjø og vassdrag
-  E17a,b Frituftsområde i sjø og vassdrag/Gangareal



HENSYNSONER

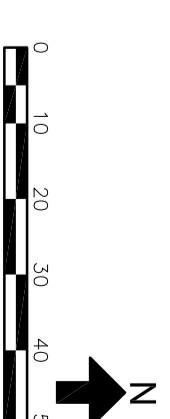
-  H190 Andre sikringssoner (Historisk siktakse)

LINJE- OG PUNKTSYMBOLER

-  Planens avgrensning
-  Formålsgrænse
-  Byggegrænse
-  Bestemmelsegrænse
-  Regulert følgjengerfelt
-  Bru

ANNEN INFORMASJON

-  Eksisterende eiendomsgrense
-  Regulering som oppheves



BISPEKILEN, BJØRVIKA
Planforslag til offentlig ettersyn - detaljregulering

ALT.2

Målestokk: 1:1000

Tegn.nr.: OP2-200802039-2

Saksbeh./tegn.: SMH/LEM

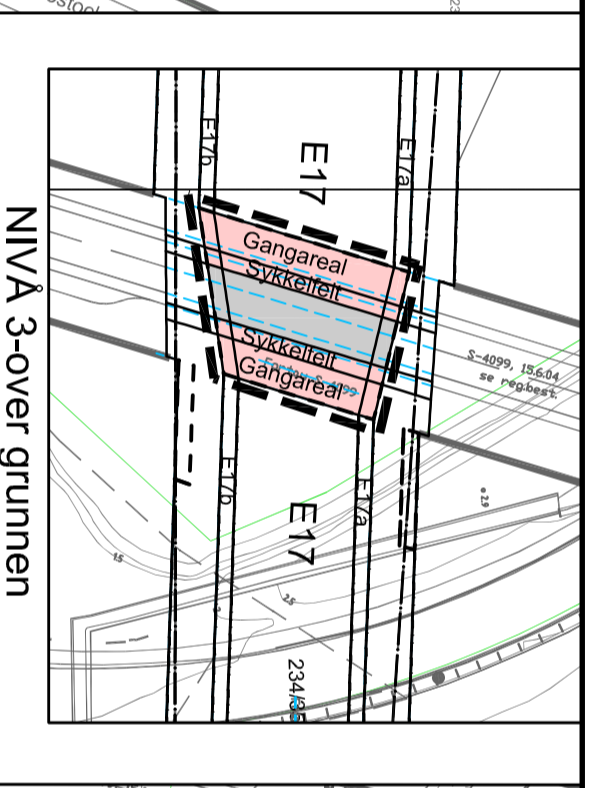
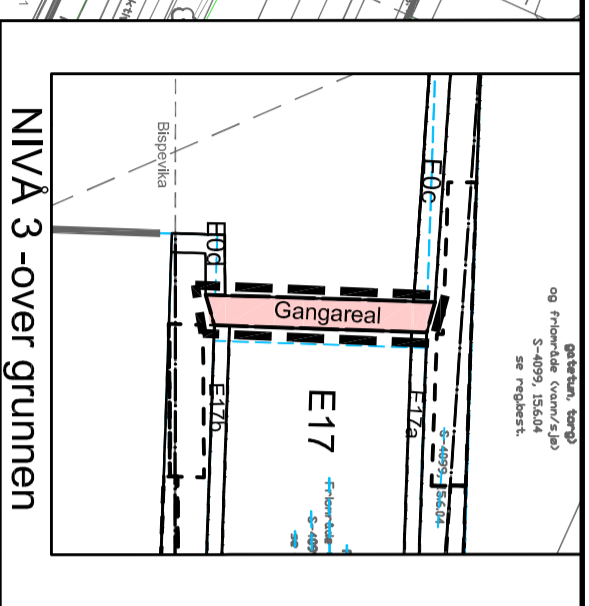
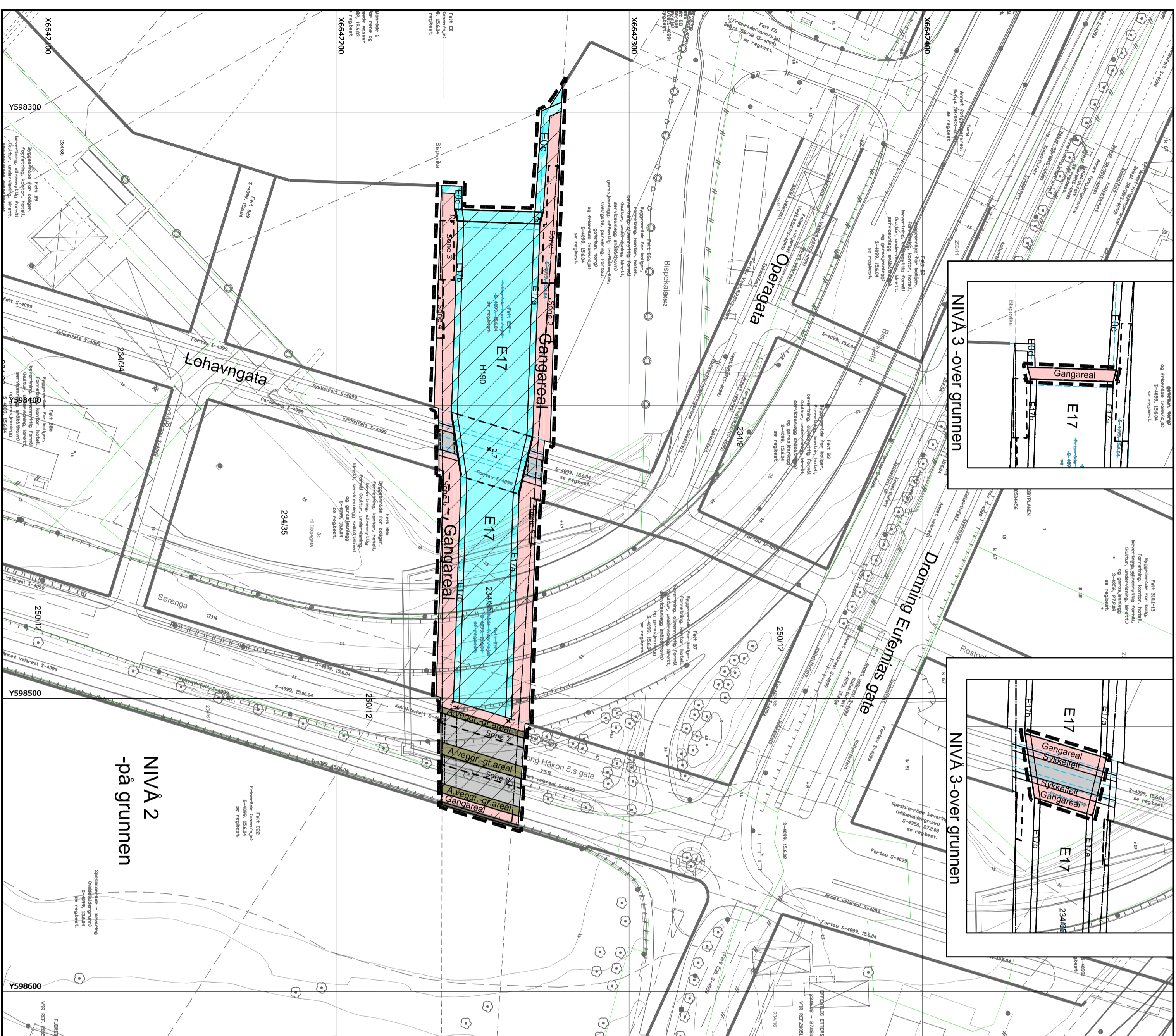
Dato: 15.03.2011

Rev.:

Forslagstiller: Plan- og bygningssetaten

Saksbehandling i følge Plan- og bygningsloven

Plan- og bygningssetatens vedt. om utleggelse til off. ettersyn	Dato	Saksnr.
Tidstom for utleggelse til offentlig ettersyn		200802039
Kart kontrollert for oversendelse bystyret		200802039
Bystyrets vedtak		



NIVÅ 2 - på grunnen

ERROR: syntaxerror
OFFENDING COMMAND: --nostringval--

STACK:

/Title
()
/Subject
(D:20110316125202+01'00')
/ModDate
()
/Keywords
(PDFCreator Version 0.9.5)
/Creator
(D:20110316125202+01'00')
/CreationDate
(em)
/Author
-mark-