



TEGNFORKLARING

PBL § 25 REGULERINGSFORMÅL

1. BYGGEOMRÅDER

 Boliger m/tilhørende anlegg

6. SPESIALOMRÅDE


 Tomt for kommunalteknisk virksomhet
(felles distriktsentral for de tekniske etater)

7. FELLESONRÅDE

 Felles avkjørsel


 Felles gangareal


STREKSYSMBOLER M.M.

 Planens begrensning

 Byggegrense

 Reguleringslinjer/formål som oppheves

 Grense mellom ulike høyder



Grefsenkollveien 16
 Forslag til endret reguleringsplan med
 reguleringsbestemmelser for gnr. 75 bnr.440,1431 m.fl.


Målestokk: 1:1000
 Tegn.nr.: VEP-200202031
 Saksbeh./tegn.: JE/KE
 Dato: 03.02.03 Rev.:

Forslagsstiller: Spor Arkitekter AS for Eiendoms- og byformylsesetaten

Saksbehandling i følge plan- og bygningsloven	Dato	Saksnr.
Tidrom for utleggelse til offentlig ettersyn		200202031
Plan- og bygningsstatens vedt. om utleggelse til off. ettersyn		200202031
Kart kontrollert for vedtak		200202031
Bystyrets vedtak		

Oslo kommune

Trondheimsveien 5 0560 Oslo Sentralbord: 22 66 22 66

 Plan- og bygningssetaten